






# Jahre IMC.

## Parkmöglichkeiten

-  IMC Campus Krens – Trakt G1
-  Haltestelle City Bus Krens Linie 1
-  Parkmöglichkeiten
- Fußweg



Rund um den „Campus Krens“ gibt es [eine kostenpflichtige grüne Zone](#). Parkkarten sind in Trafiken und Tankstellen erhältlich. Wir empfehlen allen Besucher\*innen, das Parkhaus Campus West zu benutzen.

### Behindertenparkplätze

Am „Campus Krens“ stehen Behindertenparkplätze zur Verfügung (Adresse für das Navigationssystem: Alauntalstraße 96, 3500 Krens). Bei Inanspruchnahme bitte bei der Polleranlage beim Knopf „IMC Krens“ läuten.

### Parkhaus Steiner Landstraße

Undstraße 10  
kostenloses Parken  
(beschränktes Kontingent)  
Fußweg ca. 3 Minuten  
[In Google Maps öffnen](#) >

### Parkhaus Campus West

Dr.-Karl-Dorrek-Straße 23  
kostenpflichtiges Parken  
Fußweg ca. 5 Minuten  
[In Google Maps öffnen](#) >

### Parkdeck Kunstmeile Krens

Steiner Donaulände 49  
kostenpflichtiges Parken  
Fußweg ca. 10 Minuten  
[In Google Maps öffnen](#) >

# Anreise mit dem Auto

## Von Wien

Fahren Sie vom Flughafen Wien Schwechat über die A4 Richtung Wien, beim Knoten Prater in Richtung Praha/A22, danach weiter über die A22 (Donauuferautobahn), beim Knoten Stockerau in Richtung Krems/St. Pölten/Tulln, auf der S5 bis nach Krems (ca. 100 km).

Vom Zentrum oder Norden Wiens fahren Sie wie beschrieben über die A22 bis Stockerau, über die S5 via Tulln nach Krems (ca. 80 km).

Vom Westen oder Süden Wiens fahren Sie auf der A1 (Westautobahn) bis St. Pölten, dann über die S33 (Kremser Schnellstraße) Richtung Krems, dort nehmen Sie die Abfahrt Melk/Krems Zentrum/Wachau und biegen rechts auf die B3 in Richtung Melk/Spitz/Wachau (ca. 100 km).

In Krems angekommen, fahren Sie auf der B3 (Donau-Bundesstraße) Richtung Melk/Spitz/Wachau. An der Gabelung nehmen Sie die linke Fahrbahn Richtung Stein/Spitz/Wachau. Sie erreichen zwei große Kreisverkehre.

Folgen Sie hier einfach den grünen Hinweistafeln „Campus Krems“.

## Von Linz

### Route 1

Fahren Sie auf der A1 (Westautobahn) nach St. Pölten, weiter über die S33 (Kremser Schnellstraße) Richtung Krems, beim Knoten Traismauer weiter auf der B37. Nehmen Sie die Abfahrt Melk/Krems Zentrum/Wachau und biegen Sie rechts auf die B3 (Richtung Melk/Spitz/Wachau) ab. Folgen Sie den grünen Hinweistafeln „campus krems“ (ca. 160 km).

### Route 2

Fahren Sie auf der A1 (Westautobahn) bis Melk, weiter über die B3 Richtung Krems. Ab Emmersdorf folgen Sie den grünen Hinweistafeln „campus krems“. Diese Strecke benötigt mehr Zeit, ist aber landschaftlich sehr reizvoll, da Sie direkt durch die Wachau führt.

### Adresse für das Navigationssystem

Am Campus Krems  
Alauntalstraße 96  
3500 Krems an der Donau

# Anreise mit dem Zug/Bus

## Von Wien

### Zugverbindungen vom Franz-Josefs-Bahnhof

mit Zusteigemöglichkeit in Wien Spittelau (Anschluss U4 und U6), Wien Heiligenstadt (U4 und S45), Tulln, Absdorf-Hippersdorf, Kirchberg am Wagram und in Hadersdorf am Kamp

**Fahrzeit:** ca. 80 Minuten, stündlich (Regionalexpress)

### Zugverbindungen vom Bahnhof Wien Meidling

mit Zusteigemöglichkeit u. a. in Wien-Nord (Praterstern), Wien Mitte, Floridsdorf, Korneuburg, Stockerau, Absdorf-Hippersdorf

**Fahrzeit:** ca. 90 Minuten (mit Umsteigen)

### Zugverbindungen von Wien Hauptbahnhof

mit Zusteigemöglichkeit und Umstieg in St. Pölten

**Fahrzeit:** ca. 90 Minuten (mit Umsteigen)

## Von St. Pölten

### Zugverbindungen von St. Pölten

mit Zusteigemöglichkeit in Herzogenburg, Statzendorf, Paudorf, Furth-Palt

**Fahrzeit:** ca. 45-50 Minuten, regelmäßig (Regionalexpress)

[Fahrplan ÖBB](#)

### Busverbindung Bahnhof Krems – IMC Krems

Vom Vorplatz am Bahnhof Krems fahren verschiedene Busse direkt zum Campus Krems (ca. 5 Minuten).

Zusätzlich zum StadtBUS Krems (Linie 1 – Haltestellen Seniorenheim, Donau-Universität oder Undstraße/IMC), verkehren regelmäßig ein Campus Shuttle (Linie 717) und der Bus der Linie 701, die Züge aus Wien und St. Pölten anbinden.

[Fahrplan Campus Shuttle \(Linie 717\)](#)

[Fahrplan StadtBUS Krems](#)

[Fahrplan Buslinie 701](#)

**Hinweis:** Die Bustickets sind im Klimaticket enthalten.

### Fußweg vom Bahnhof zum Campus Krems

In ca. 20 Minuten erreichen Sie bequem zu Fuß vom Bahnhof aus den Standort Campus Krems: Vom Bahnhofplatz nach Nordwesten Richtung Ringstraße/Wachaustraße – links abbiegen auf Ringstraße Wachaustraße (ca. 700 m) – rechts abbiegen auf Roseggerstraße (ca. 100m) - links abbiegen auf Schillerstraße und weiter auf Undstraße (ca. 460 m) – rechts abbiegen auf Anibas Promenade (ca. 350 m) – bei Campus Promenade rechts abbiegen – das Gebäude G1 des IMC Krems befinden sich auf der linken Seite.

[Google Maps Link](#)